



ÚZEMNÍ PLÁN BŘEZINA

VÝKRES VEŘEJNĚ PROSPĚŠNÝCH STAVEB, OPATŘENÍ A ASANACÍ

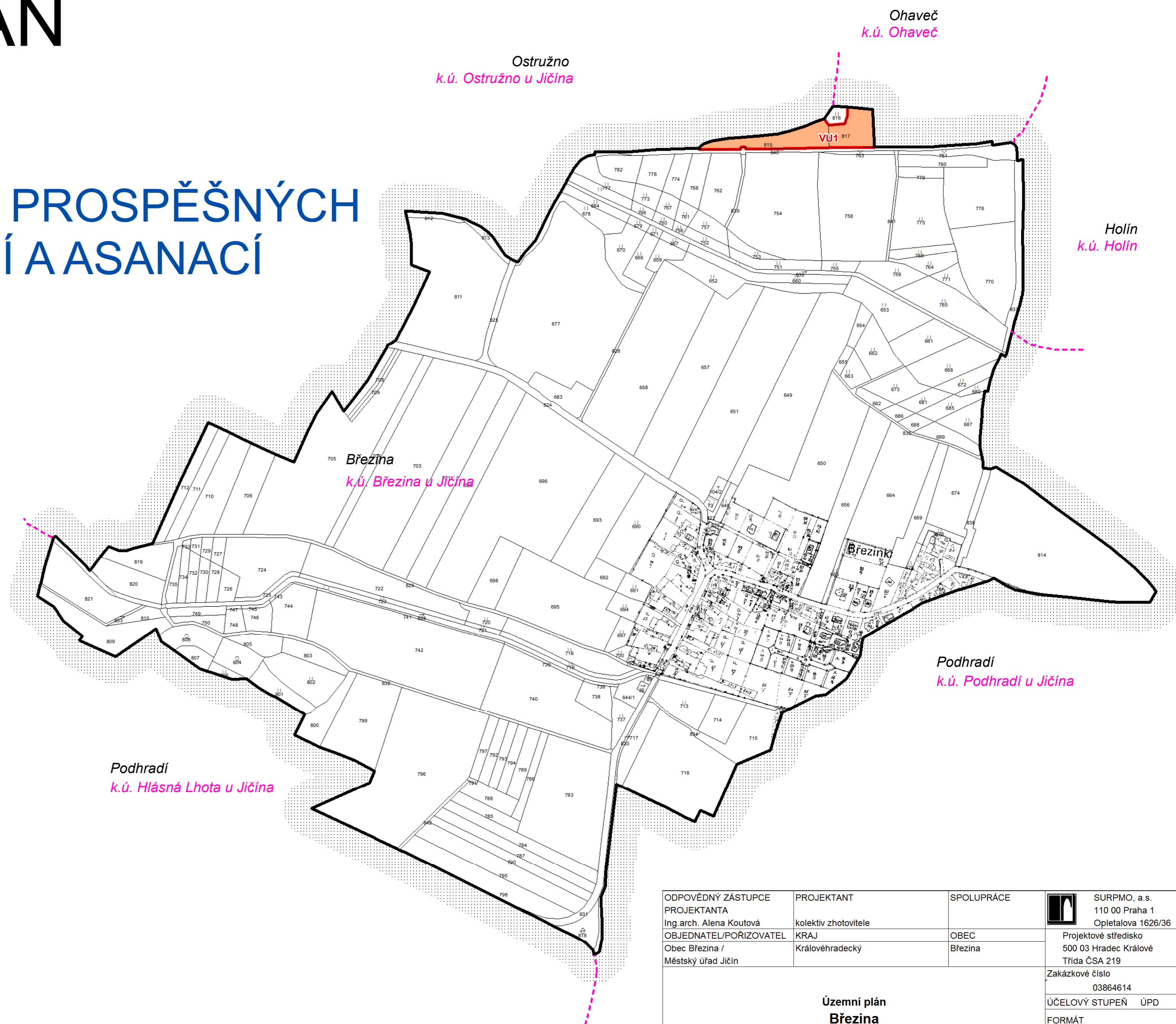
ZÁKLADNÍ ČLENĚNÍ

-  hranice řešeného území
-  hranice katastrálního území

PLOCHY A KORIDORY S MOŽNOSTÍ VYVLASTNĚNÍ

VEŘEJNĚ PROSPĚŠNÁ OPATŘENÍ

-  územní systém ekologické stability - regionální biocentrum



MĚŘÍTKO 1 : 5 000



ODPOVĚDNÝ ZÁSTUPCE PROJEKTANTA Ing. arch. Alena Koutová	PROJEKTANT kolektiv zhotovitele	SPOLUPRÁCE	 SURPMO, a.s. 110 00 Praha 1 Opletalova 1626/36
OBJEDNATEL/POŘIZOVATEL Obec Březina / Městský úřad Jičín	KRAJ Královéhradecký	OBEC Březina	Projektové středisko 500 03 Hradec Králové Třída ČSA 219
Územní plán Březina			Zakázkové číslo 03864614
			ÚČELOVÝ STUPEŇ ÚPD
Výkres veřejně prospěšných staveb, opatření a asanací			FORMÁT PROFESE URB
			DATUM 04/2016
			MĚŘÍTKO 1 : 5 000
			ČÍSLO I.2.c.